



GR
7

600 km
36 etapas

Este sendero recorre la Comunidad Valenciana de norte a sur, entrando por Fredes y saliendo por Pinoso. Su longitud total en esta comunidad es de 600 km, repartidos de la siguiente forma: 209 km por Castellón de la Plana, 294 km por Valencia y 97 km por Alicante.

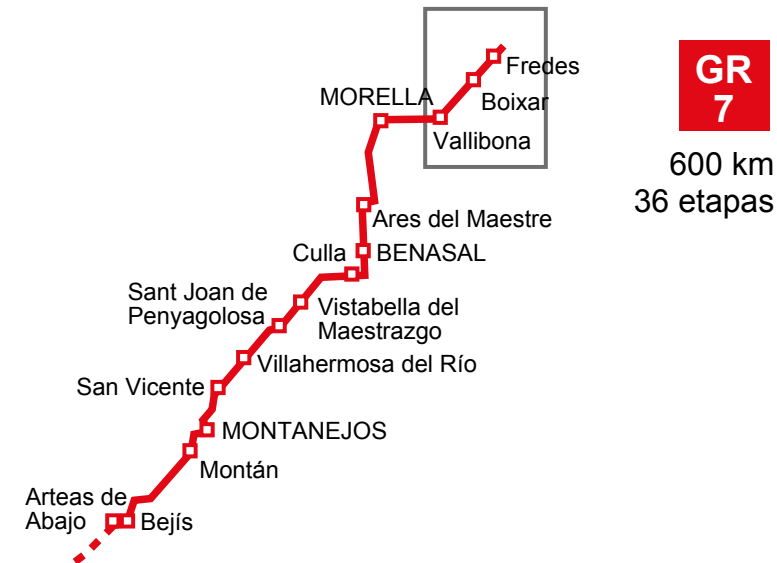
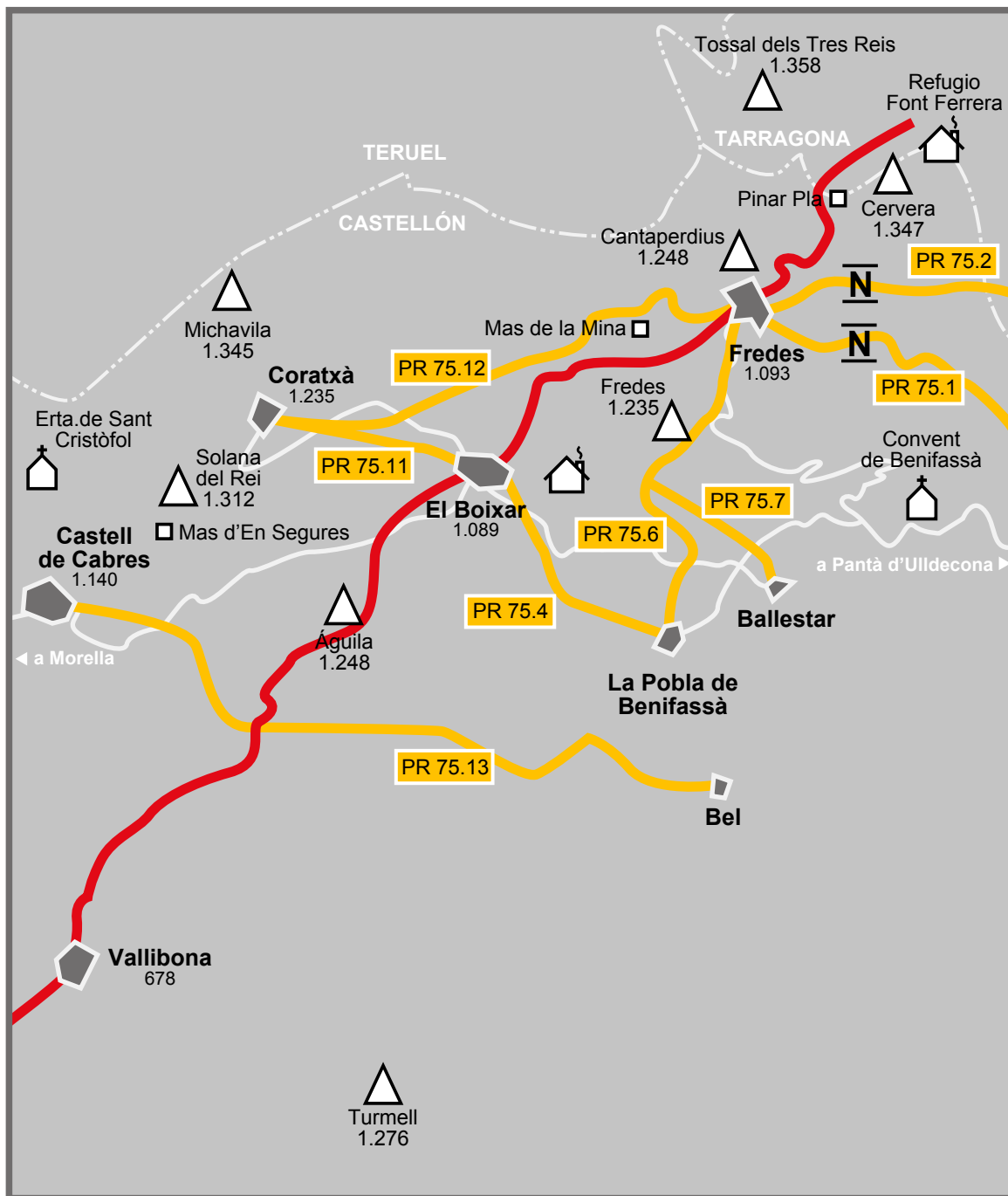
Sendero Europeo E4 de Pirineos a Tarifa

El sendero de Gran Recorrido GR 7, Europeo E4, proviene del Peloponeso (en Grecia), teniendo su inicio en el templo de Delfos.

Con algo más de 6.000 km de longitud, atraviesa el arco mediterráneo pasando por Bulgaria, Serbia, Croacia, Eslovenia, Italia, Francia y Andorra. Una vez salvada la cordillera pirenaica discurre por las comunidades españolas del Mediterráneo hasta Tarifa.

Senda... Verde...





GR
7

600 km
36 etapas

Provincia de Castellón:

1ªetapa: Frederes - El Boixar

recorrido: 6'7 km

tiempo: 1 h 36'

cartografía: 1:50.000

Beceite 521 · Peñarroya de Tastavins 520

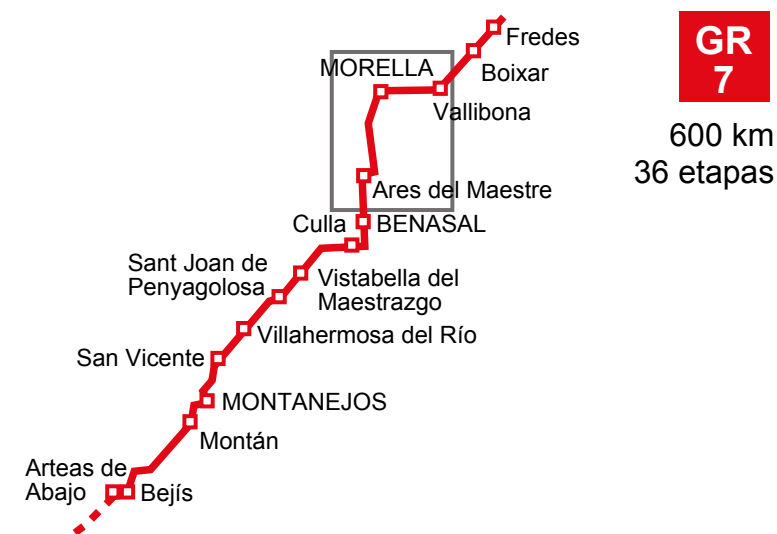
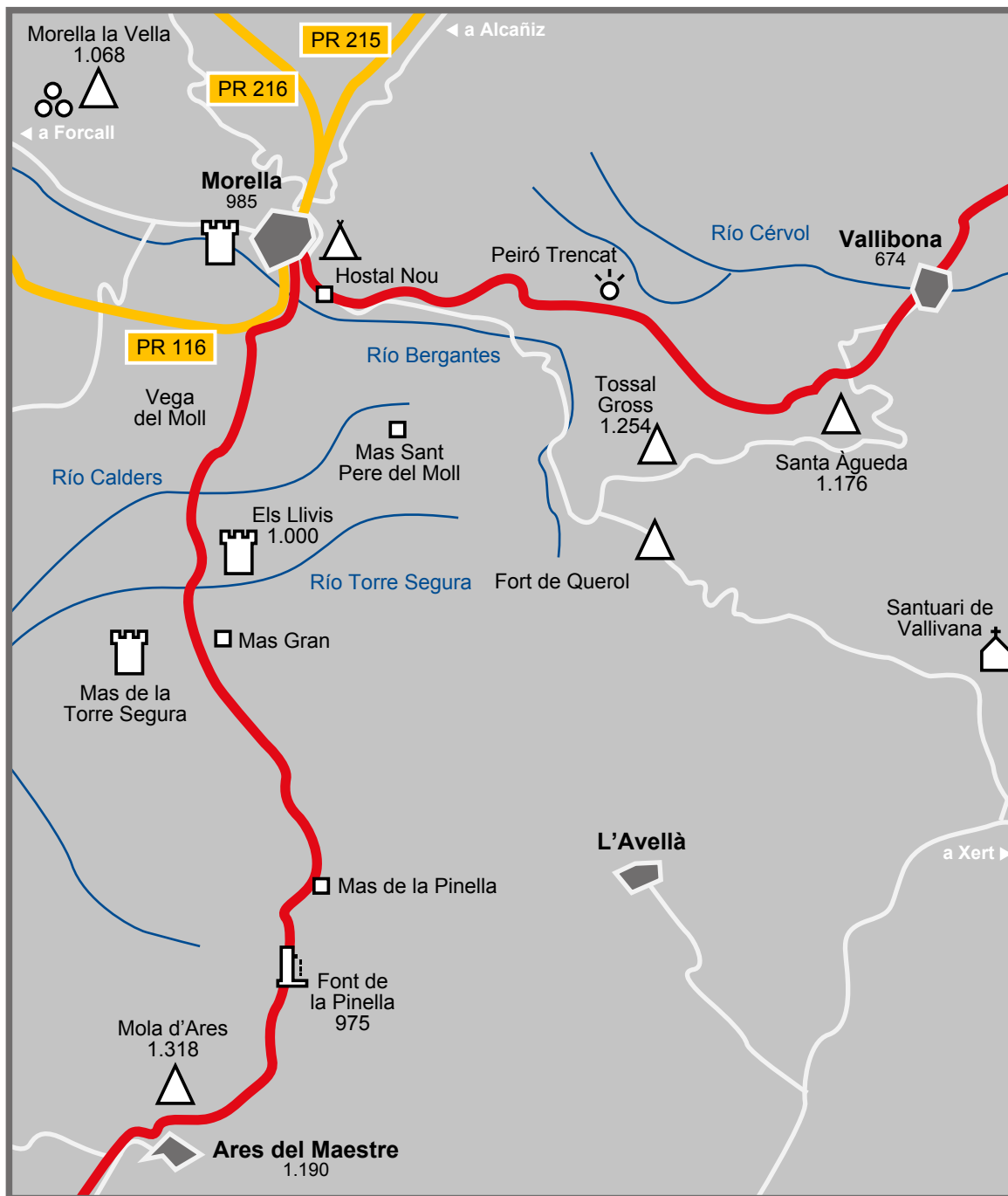
2ªetapa: El Boixar - Vallibona

recorrido: 14'5 km

tiempo: 3 h 34'

cartografía: 1:50.000

Peñarroya de Tastavins 520 · Morella 545



GR
7

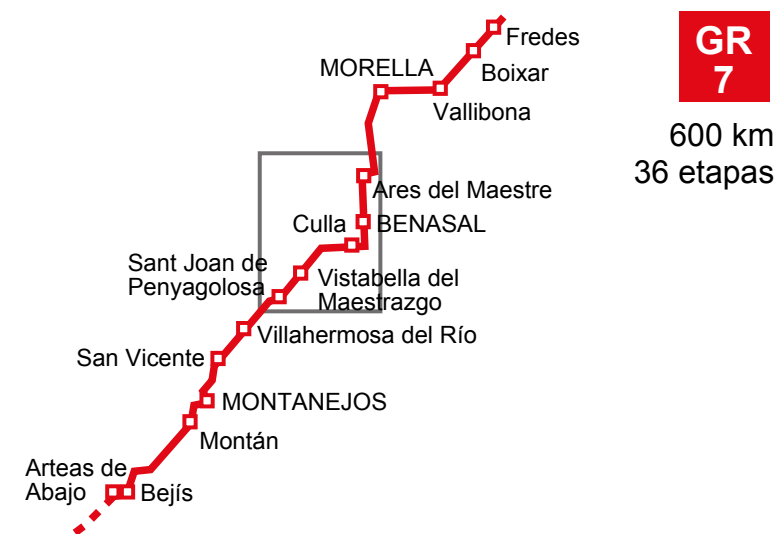
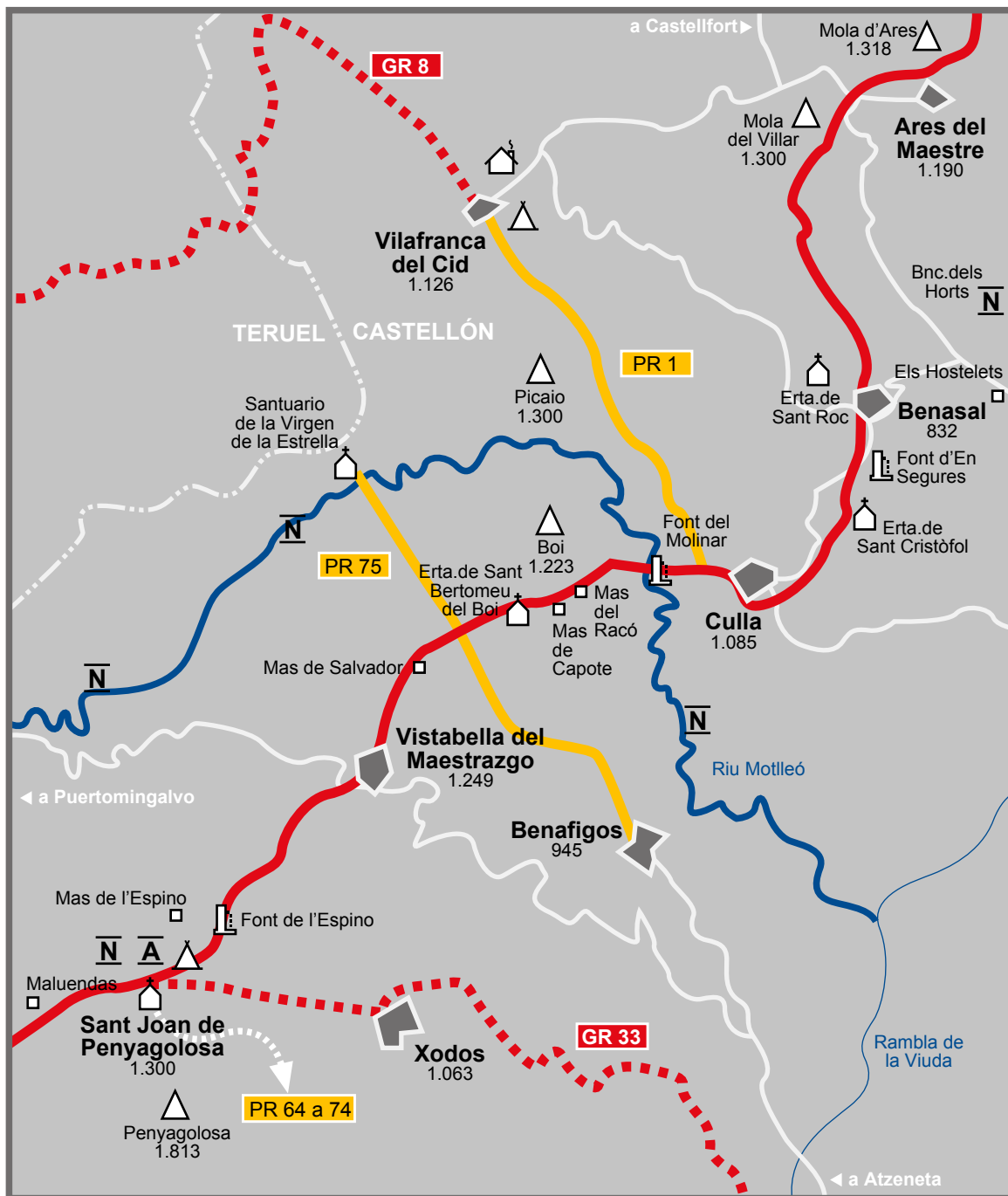
600 km
36 etapas

Provincia de Castellón:

3ªetapa: Vallibona - Morella
recorrido: 17'3 km
tiempo: 4 h 40'
cartografía: 1:50.000
 Morella 545

4ªetapa: Morella - Ctra.Castellfort
recorrido: 10'4 km
tiempo: 2 h 33'
cartografía: 1:50.000
 Morella 545

5ªetapa: Ctra.Castellfort - Ares del Maestre
recorrido: 15'4 km
tiempo: 3 h 42'
cartografía: 1:50.000
 Morella 545 · Albocácer 570



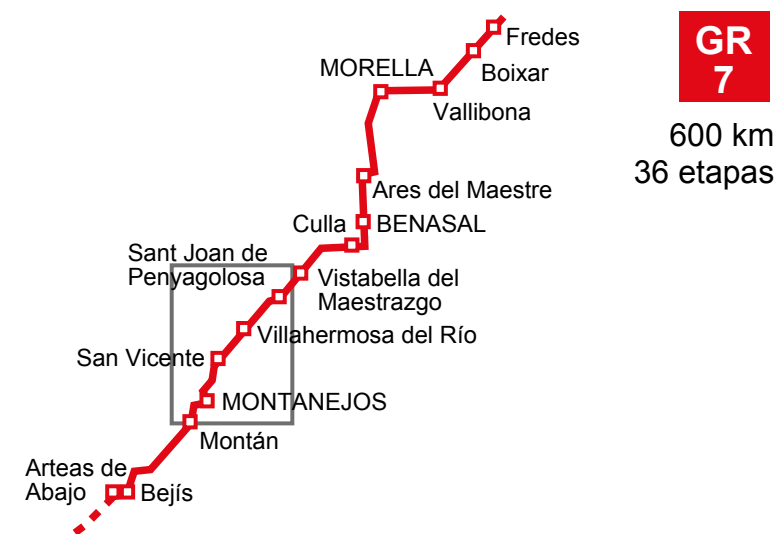
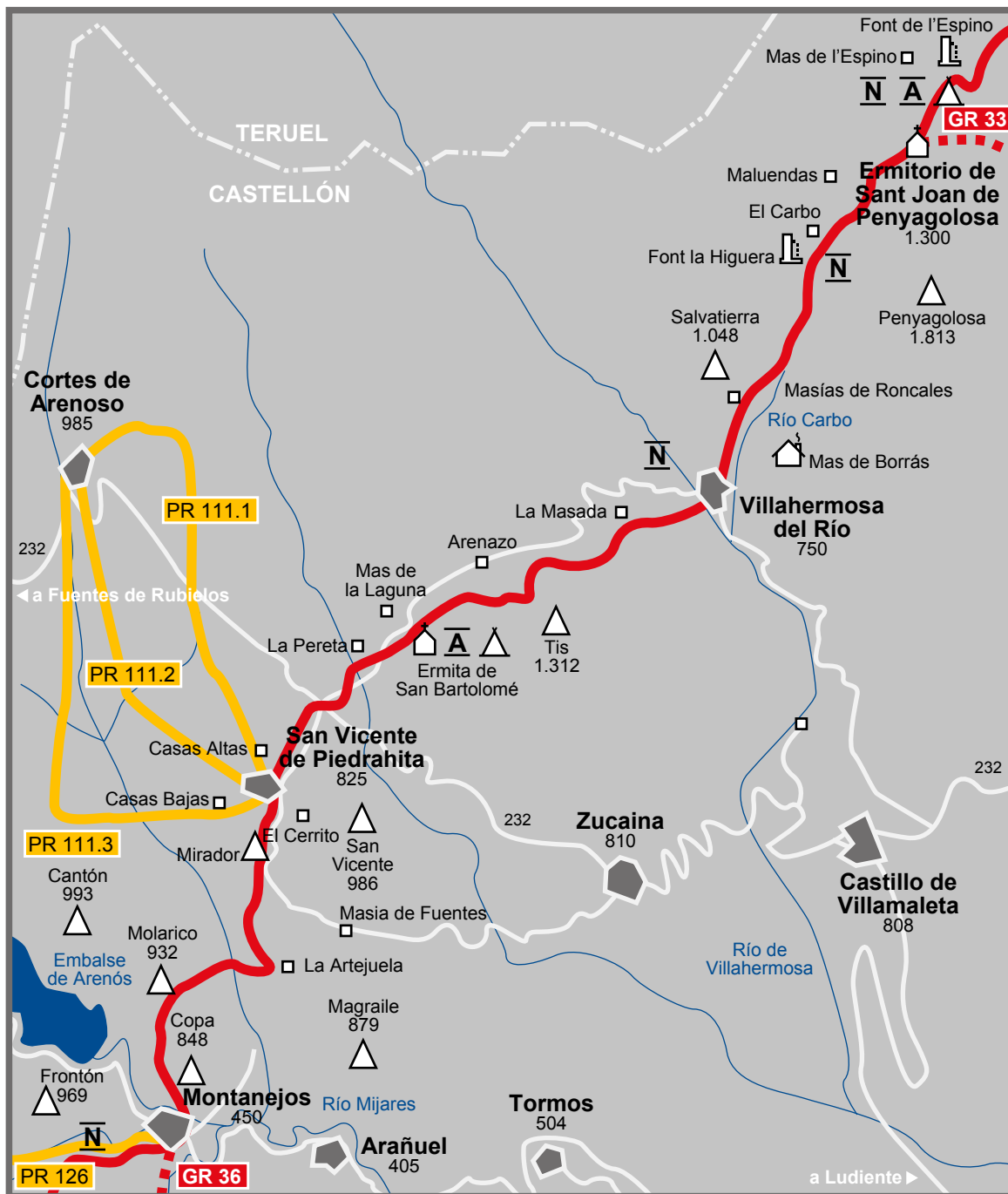
GR 7
600 km
36 etapas

Provincia de Castellón:

6ª etapa: Ares del Mestre - Culla
recorrido: 18'9 km
tiempo: 4 h 30'
cartografía: 1:50.000
Albocácer 570

7ª etapa: Culla - Vistabella del Maestrazgo
recorrido: 19'9 km
tiempo: 5 h 19'
cartografía: 1:50.000
Albocácer 570 · Vilafranca del Cid 569

8ª etapa: Vistabella del Maestrazgo - Sant Joan de Penyagolosa
recorrido: 8'7 km
tiempo: 2 h 04'
cartografía: 1:50.000
Villahermosa del Río 592



600 km
36 etapas

Provincia de Castellón:

9ª etapa: Sant Joan de Penyagolosa -

Villahermosa del Río

recorrido: 11'9 km

tiempo: 2 h 57'

cartografía: 1:50.000 Villahermosa del Río 592

10ª etapa: Villahermosa del Río -

San Vicente de Piedrahita

recorrido: 13'3 km

tiempo: 3 h 11'

cartografía: 1:50.000

Villahermosa del Río 592 · Alcora 615

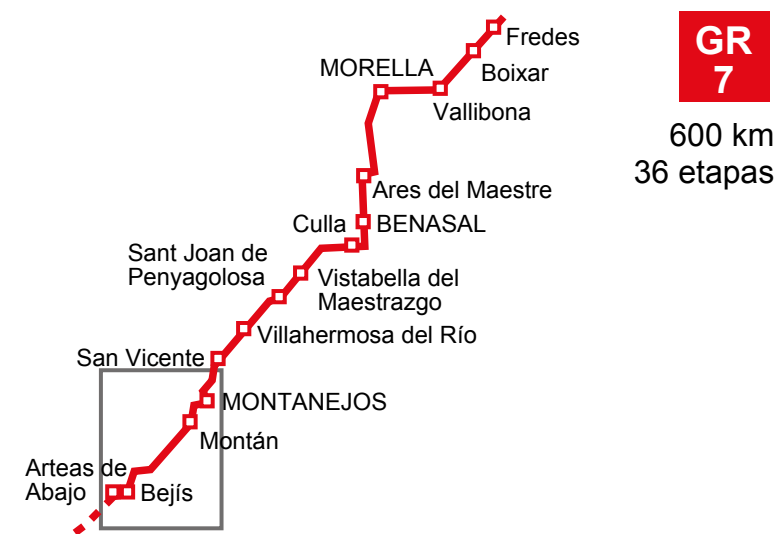
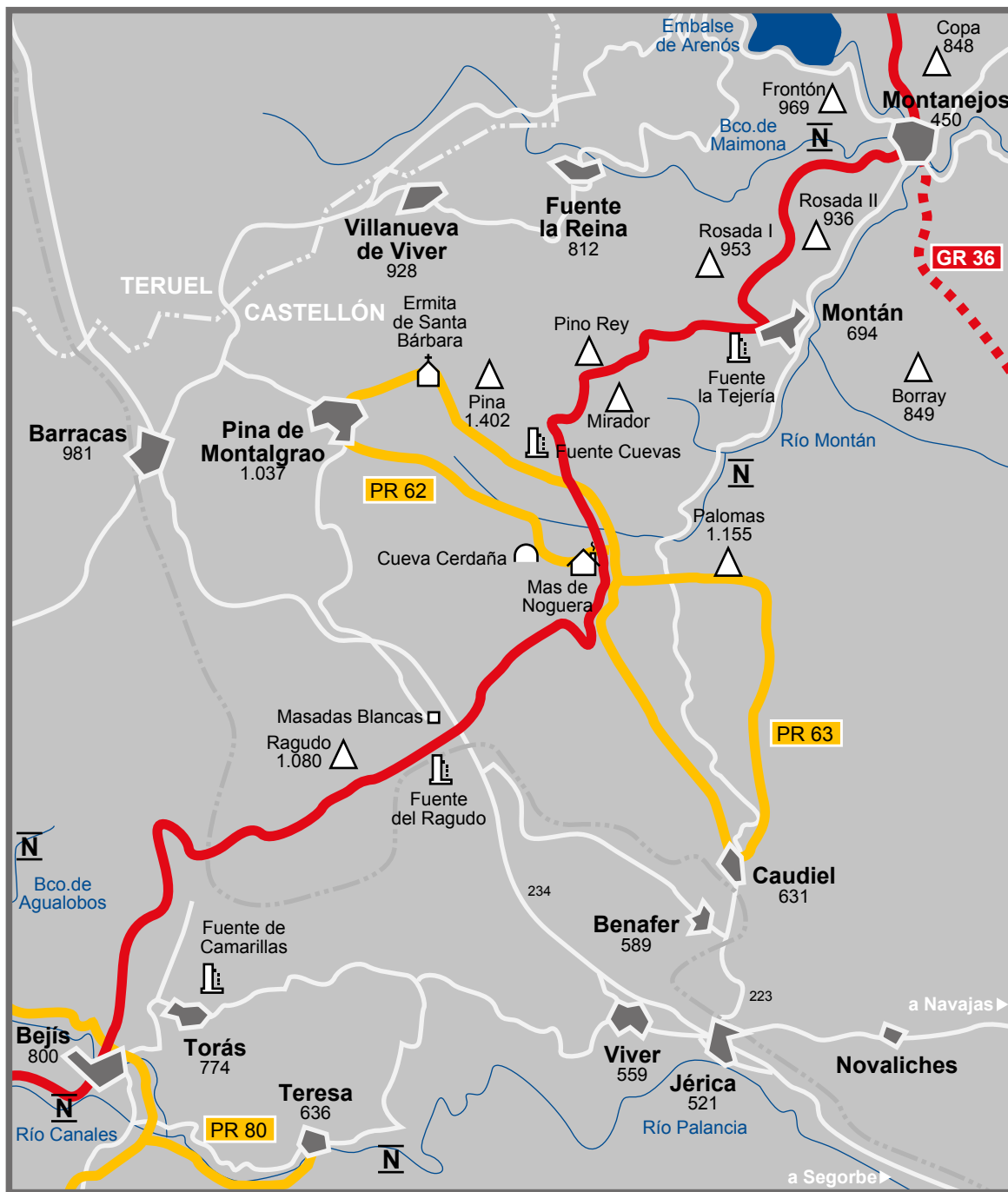
11ª etapa: San Vicente de Piedrahita - Montanejos

recorrido: 16'3 km

tiempo: 4 h 13'

cartografía: 1:50.000

Alcora 615 · Manzanera 614



GR 7
600 km
36 etapas

Provincia de Castellón:

12ªetapa: Montanejos - Mas de Noguera

recorrido: 19'8 km

tiempo: 5 h 31'

cartografía: 1:50.000

Manzanera 614

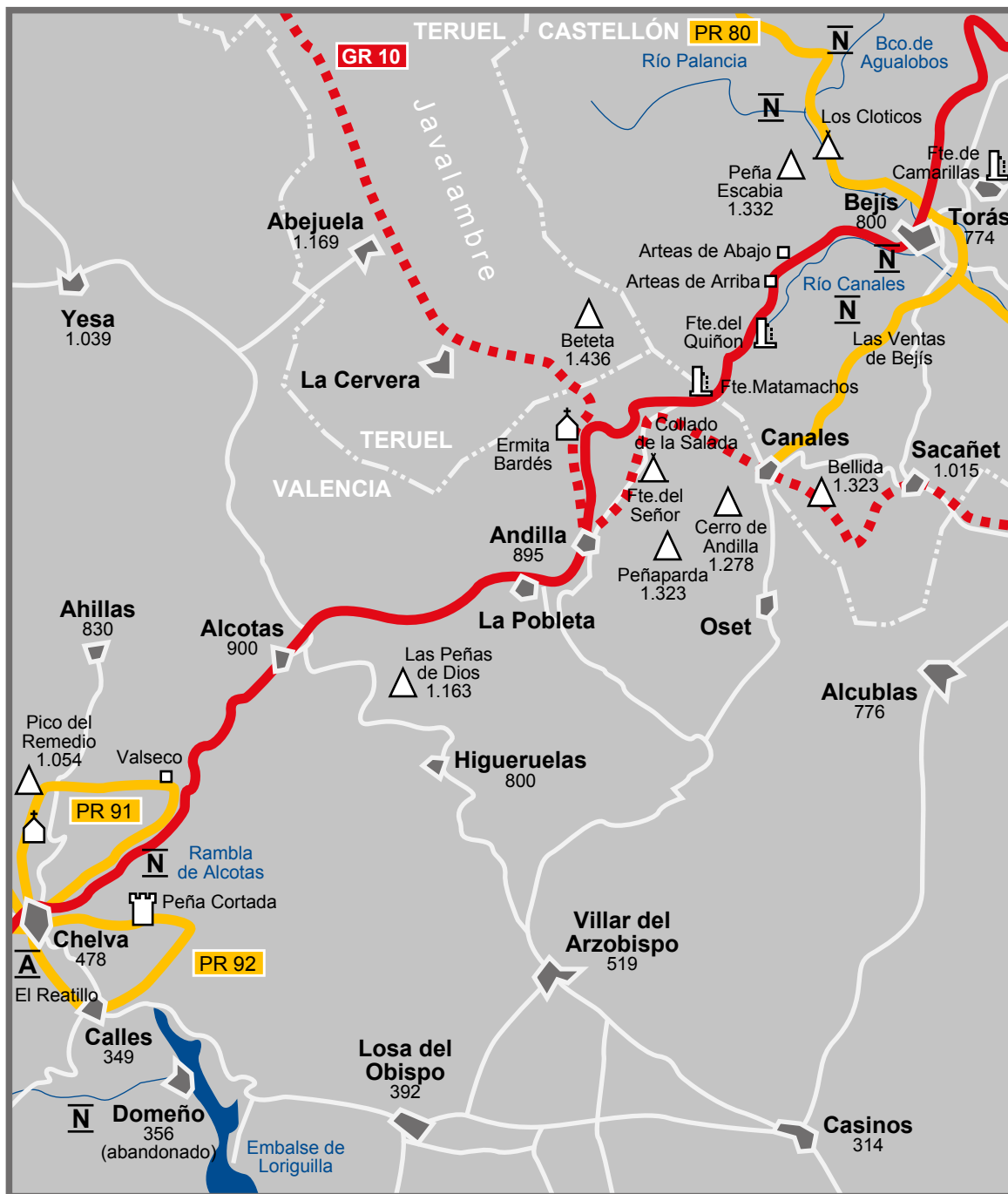
13ªetapa: Mas de Noguera - Bejís

recorrido: 23'2 km

tiempo: 5 h 24'

cartografía: 1:50.000

Jérica 639



GR
7

600 km
36 etapas

Provincia de Valencia:

14ª etapa: Bejis - Andilla

recorrido: 23'2 km

tiempo: 5 h 24'

cartografía: 1:50.000 Jérica 639

15ª etapa: Andilla - Alcotas

recorrido: 12'2 km

tiempo: 3 h 13'

cartografía: 1:50.000

Jérica 639 · Apuente 638

16ª etapa: Alcotas - Chelva

recorrido: 16'3 km

tiempo: 3 h 48'

cartografía: 1:50.000

Jérica 639 · Alpuente 638 · Chelva 666



Provincia de Valencia:

17ªetapa: Chelva - Embalse Benagéber
recorrido: 17 km
tiempo: 4 h 17'
cartografía: 1:50.000 Chelva 666

18ªetapa: Embalse Benagéber - Collado de Nieva
recorrido: 11'4 km
tiempo: 2 h 58'
cartografía: 1:50.000 Chelva 666

19ªetapa: Collado de Nieva - Villar de los Olmos
recorrido: 20'8 km
tiempo: 5 h
cartografía: 1:50.000 Chelva 666 · Chulilla 694



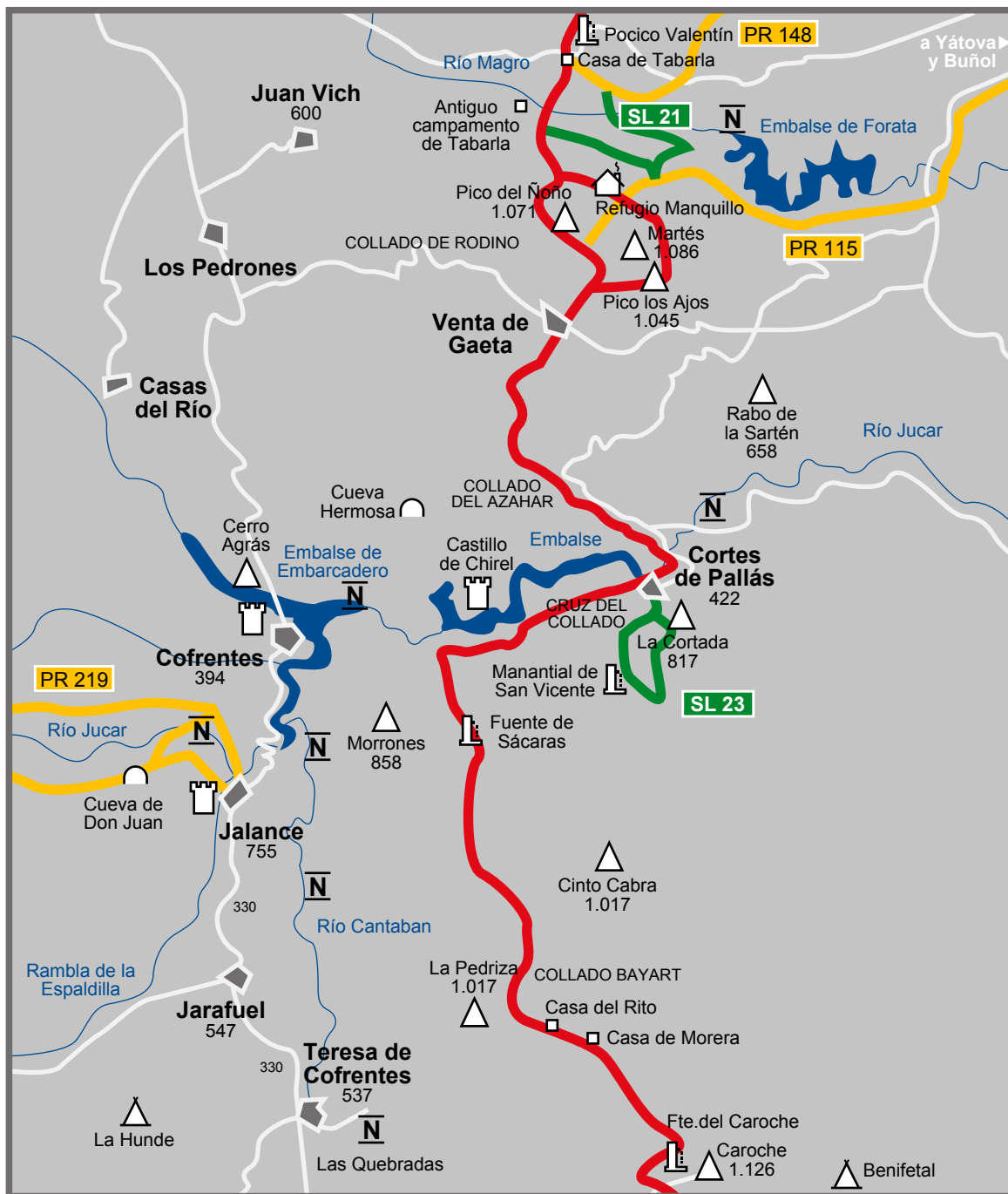
600 km
36 etapas

Provincia de Valencia:

20ª etapa: Villar de los Olmos - El Reatillo
recorrido: 12 km
tiempo: 2 h 57'
cartografía: 1:50.000 Chulilla 694

21ª etapa: El Reatillo - El Rebollar
recorrido: 18'1 km
tiempo: 4 h 41'
cartografía: 1:50.000 Chulilla 694 · Requena 720

22ª etapa: El Rebollar - Pocico Valentin
recorrido: 18'6 km
tiempo: 3 h 51'
cartografía: 1:50.000 Requena 720 · Jalance 745



Provincia de Valencia:

23ª etapa:

Pocico Valentin-Venta Gaeta

recorrido: 13'7 km

tiempo: 3 h 32'

cartografía: 1:50.000

Requena 720 · Jalance 745

24ª etapa: Venta Gaeta - Cortes de Pallás

recorrido: 16 km

tiempo: 3 h 45'

cartografía: 1:50.000 Jalance 745

25ª etapa: Cortes de Pallás - Cañada de Sácaras

recorrido: 17'2 km

tiempo: 4 h 03'

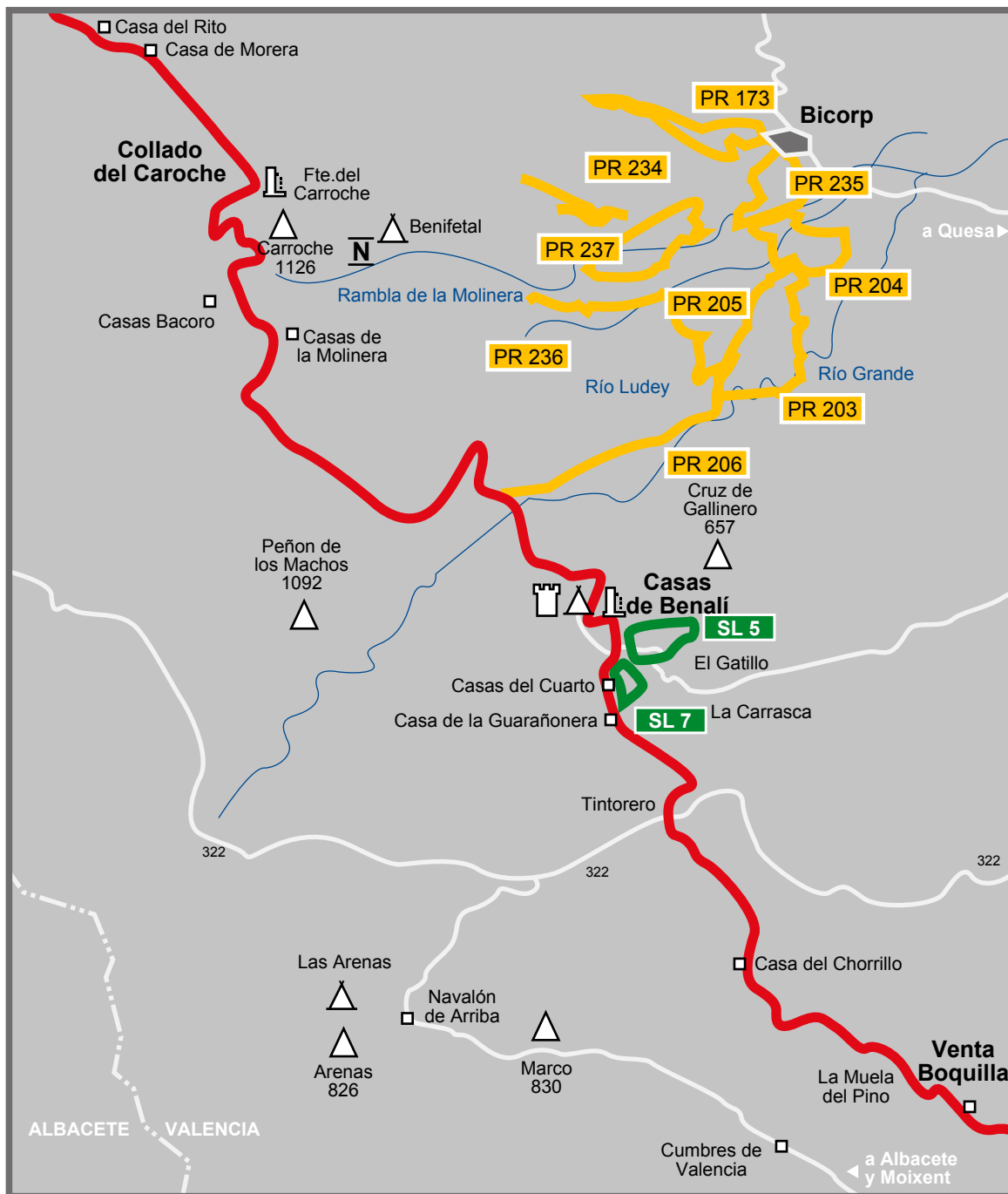
cartografía: 1:50.000 Jalance 745

26ª etapa: Cañada de Sácaras - Collado Carochero

recorrido: 15 km

tiempo: 4 h

cartografía: 1:50.000 Jalance 745 · Ayora 768



GR
7

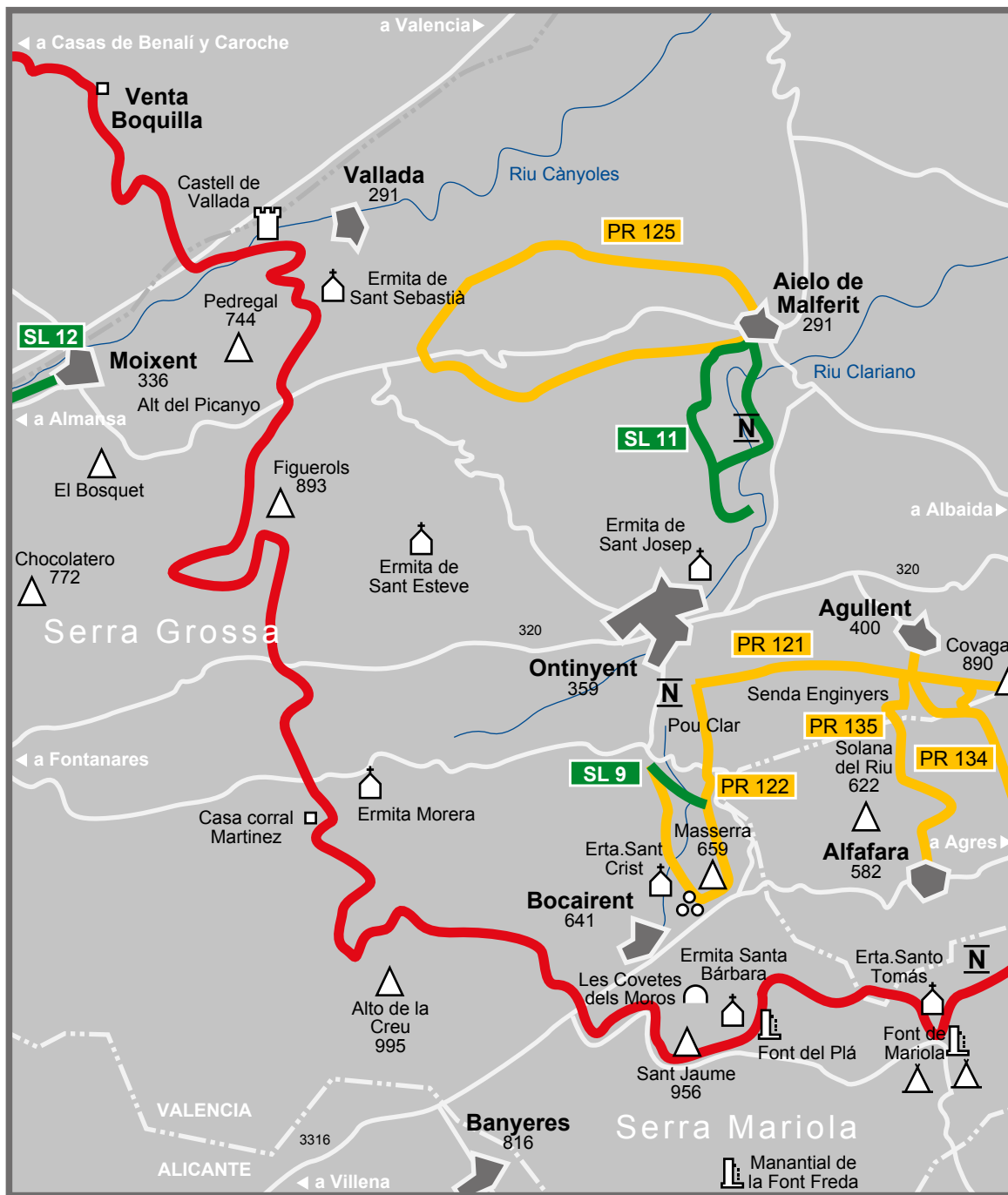
600 km
36 etapas

Provincia de Valencia:

27ªetapa: Collado Carroche - Río Grande
recorrido: 22'4 km
tiempo: 5 h 20'
cartografía: 1:50.000 Ayora 768

28ªetapa: Río Grande - Tintoreto
recorrido: 13'7 km
tiempo: 3 h 16'
cartografía: 1:50.000 Navarrés 669 · Canals 794

29ªetapa: Tintoreto - Puente Venta Boquilla
recorrido: 16'4 km
tiempo: 3 h 44'
cartografía: 1:50.000 Canals 794

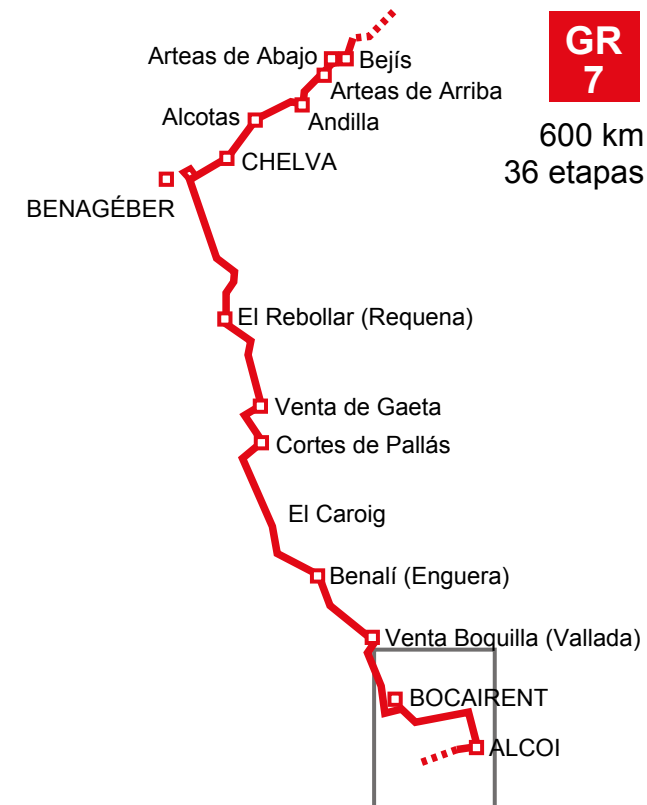
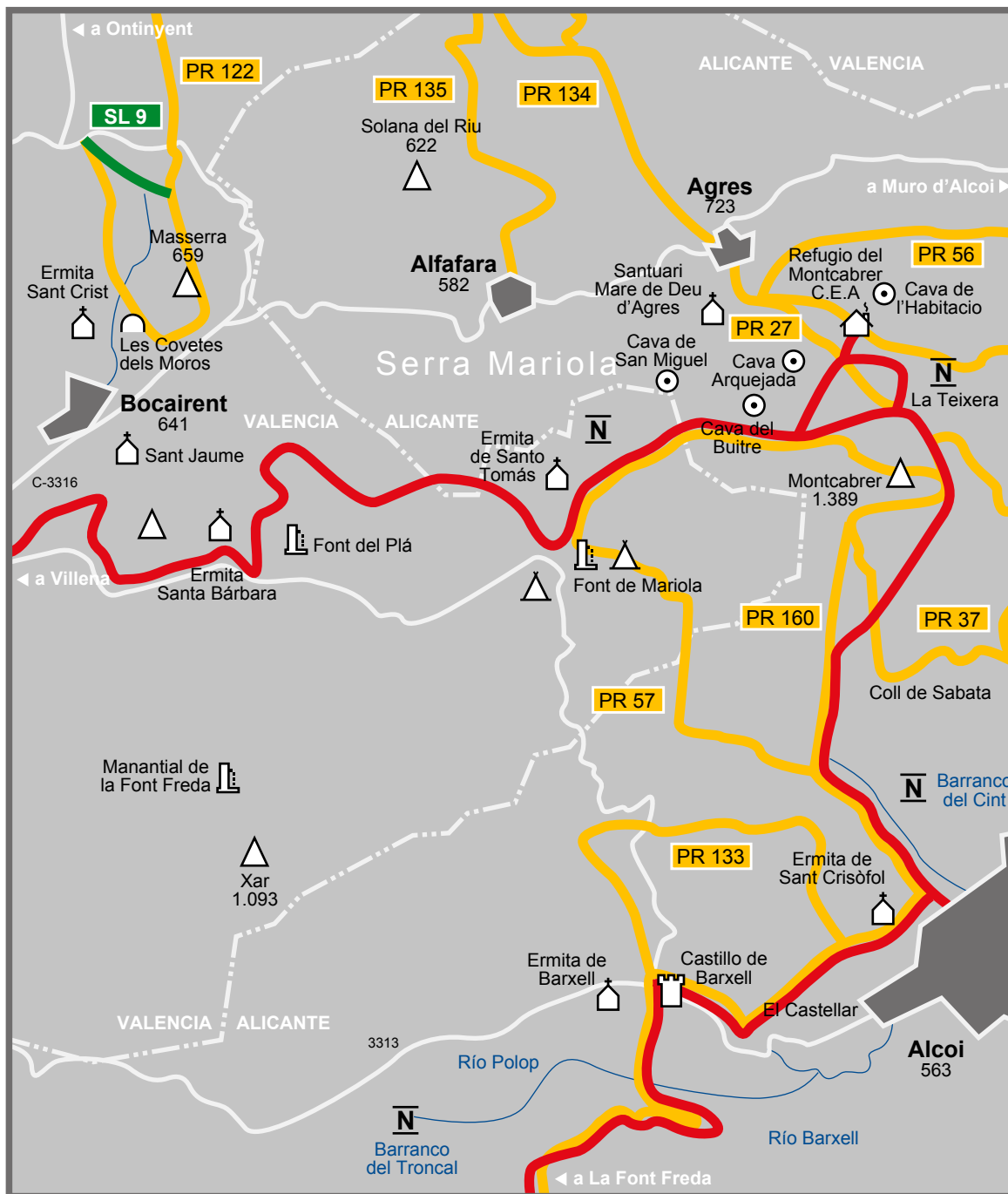


GR 7
600 km
36 etapas

Provincia de Valencia:

30ªetapa: Puente Venta Boquilla - Ctra.Onteniente, Fuente la Higuera
recorrido: 19'6 km
tiempo: 4 h 59'
cartografía: 1:50.000 Canals 794 · Onteniente 820

31ªetapa: Ctra.Onteniente, Fuente la Higuera - Bocairent
recorrido: 16'9 km
tiempo: 3 h 58'
cartografía: 1:50.000 Onteniente 820



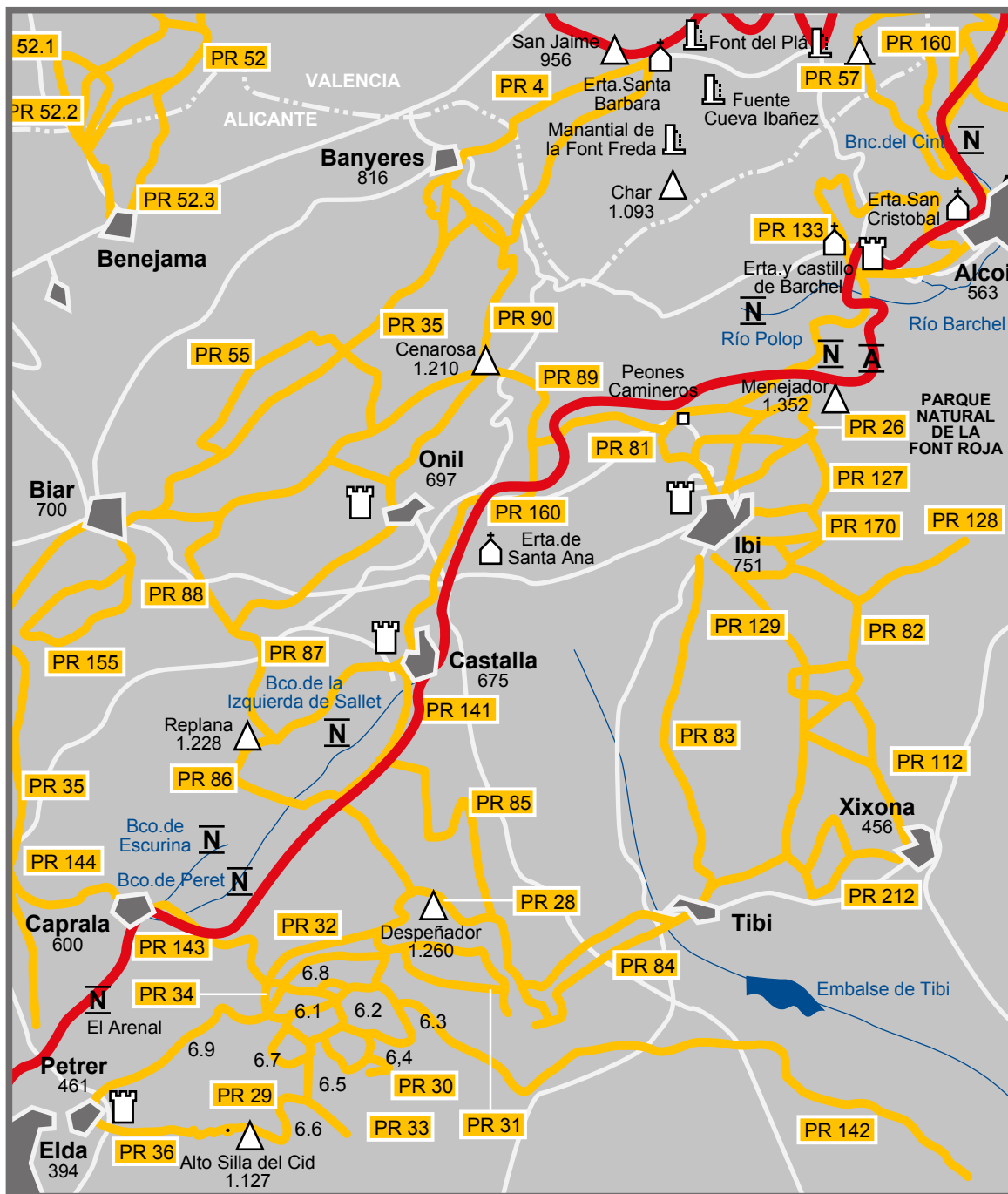
Provincia de Valencia:

32ªetapa: Bocairente - Alcoy

recorrido: 29'5 km

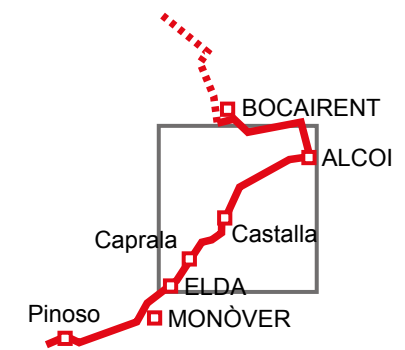
tiempo: 7 h 14'

cartografía: 1:50.000 Onteniente 820 · Alcoy 821



GR
7

600 km
36 etapas

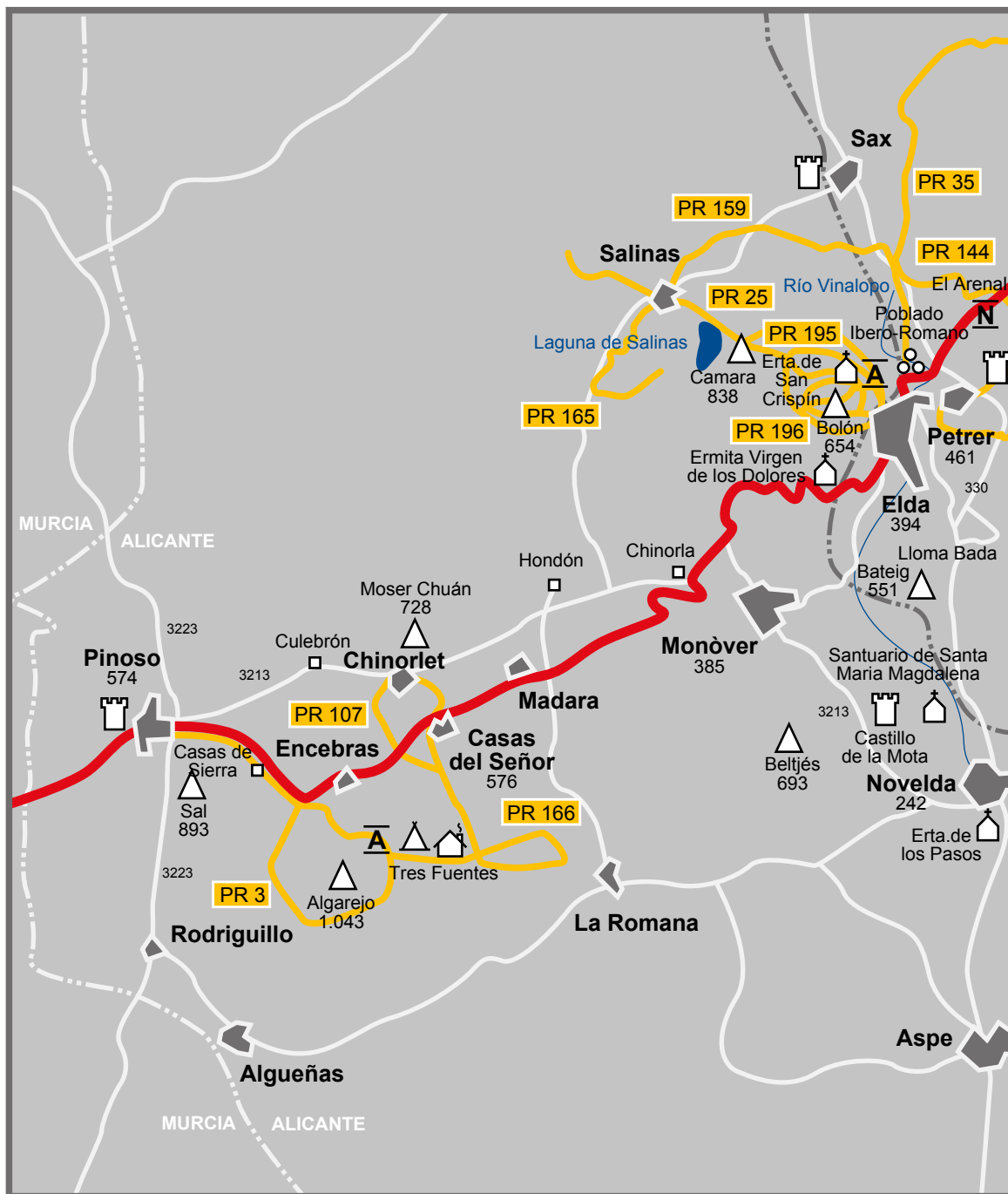


Provincia de Alicante:

33ªetapa: Alcoy - Venta de los Cuernos
recorrido: 16'9 km
tiempo: 4 h 38'
cartografía: 1:50.000 Alcoy 821· Ibi 846

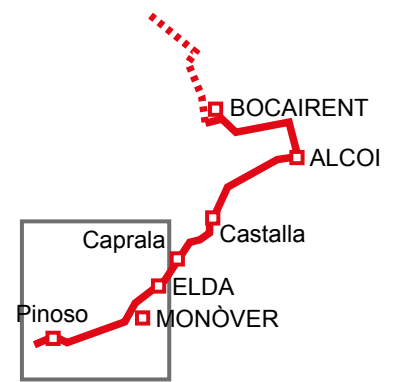
34ªetapa: Venta de los Cuernos - Castalla
recorrido: 13'2 km
tiempo: 2 h 48'
cartografía: 1:50.000 Ibi 846

35ªetapa: Castalla - Elda
recorrido: 22'3 km
tiempo: 5 h 10'
cartografía: 1:50.000 Ibi 846 · Elda 871



GR
7

600 km
36 etapas



Provincia de Alicante:

36ªetapa: Eida - Pinoso
recorrido: 28'3 km (+4 km hasta límite con Murcia)
tiempo: 6 h 10' (+ 1h hasta límite con Murcia)
cartografía: 1:50.000 Ibi 846 · Eida 871 · Pinoso 870