

### Derivación Cueva de Ágreda- Pico Moncayo



7 Km.



6 h. 5'

Recorrido de 7 kilómetros que sube directo hasta la cumbre del Moncayo, punto de conexión entre el GR 90 y el GR 86. Asciende a lo largo del barranco del Colladillo, donde se pueden ver los restos de algunos de los aviones estrellados contra el pico.

El pueblo de Cueva de Ágreda cuenta con una iglesia románica (S. XII), emplazada sobre un viejo castro prerromano. Debe su nombre a una cueva situada junto al pueblo. Cuenta la leyenda que el dios Caco moraba esta cueva, y cerca de ella pastaban los bueyes de Hércules, Caco robó parte del ganado y para no ser descubierto por las huellas, los hizo entrar a la cueva hacia atrás, pero el resto del ganado alarmó con sus bramidos a Hércules, quien al descubrir al ladrón, lo sepultó como castigo poniéndole el Moncayo encima.

El nombre Moncayo procede de caius, probablemente de origen ibérico, aplicado como topónimo a montes cónicos y romos. La máxima altitud de la sierra del

Moncayo es la del pico San Miguel o Moncayo (2.316 m), que además es la mayor altitud del Sistema Ibérico. Su cumbre es un excelente observatorio de un infinito horizonte hacia la depresión del Ebro; de la altiplanicie soriana contorneada por las sierras del Sistema Ibérico Soriano y estribaciones del Sistema Central; y en días claros de una gran parte de los Pirineos.

Como en la etapa anterior esta derivación discurre por los espacios LIC y ZEPa de ámbito europeo denominados "Sierra del Moncayo".

En la vertiente norte de la sierra proliferan tupidos bosques de hayas, entre los que se hayan pequeños fragmentos de robledales de roble carvallo (*Quercus robur*), de extremada rareza por encontrarse aquí en el límite sur de su área europea.

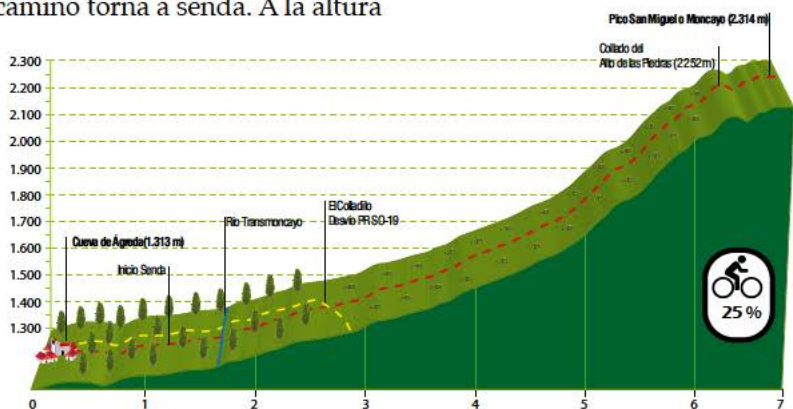
Por su marcado desnivel, los pisos de vegetación quedan muy bien definidos; en sentido ascendente: rebollo, haya, pino silvestre

(de repoblación), pino negro de montaña (de repoblación), pironales con enebro rastrero y pastizales alpinos. El haya desaparece a medida que nos alejamos de las exposiciones norte, por lo que no se encuentra sobre la vertiente suroeste, a lo largo de esta ascensión al Moncayo.

Sale del pueblo por la carretera en dirección a Beratón y, nada más pasar el pueblo, toma un camino a la izquierda que parte cruzando una campa. Enseguida se adentra en el rebollar y continúa sus pasos camino arriba. A unos minutos desecha un desvío a la derecha y sigue por el camino principal hasta cortar con el río Trasmoncayo. Ahora prosigue aguas arriba por el margen izquierdo del riachuelo, y más arriba, el camino torna a senda. A la altura

de El Colladillo, el barranco inicia un amplio giro hacia la izquierda y sale del rebollar.

Aquí la senda se estrecha a medida que escalamos, y en ocasiones se desdibuja. En el momento que el barranco efectúa otro giro hacia la derecha, el terreno se hace más abrupto y enseguida el sendero se desdibuja del todo, discurrendo el recorrido barranco arriba, sorteando bloques de piedra y buscando el trazado más lógico entre el matorral de enebro rastrero y piorno. Poco antes de alcanzar la cresta del Moncayo, el barranco se abre. En la cresta gira a la izquierda y, ahora por senda, da sus últimos pasos hasta la cumbre del Moncayo. Aquí se nos brinda una panorámica inolvidable.





## MIDE

CUEVA DE ÁGREDA - PICO MONGAYO

🕒 Horario: 6 h. 5 min.

⚠️ Severidad del medio natural: 3

⚡ Desnivel de subida: 1.044 m.

🗺️ Orientación: 2

⚡ Desnivel de bajada: 1.044 m.

🔪 Dificultad: 3

📏 Distancia horizontal: 14 Km.

💪 Esfuerzo necesario: 4

🔄 Tipo de recorrido: Ida y vuelta

Graduación: 1Min. / 5 Máx.

## MIDE

FTES. DE ÁGREDA-CUEVA DE ÁGREDA

🕒 Horario: 2 h. 48 min.

⚠️ Severidad del medio natural: 1

⚡ Desnivel de subida: 511 m.

🗺️ Orientación: 2

⚡ Desnivel de bajada: 297 m.

🔪 Dificultad: 2

📏 Distancia horizontal: 7,7 Km.

💪 Esfuerzo necesario: 2

🔄 Tipo de recorrido: Travesía

Graduación: 1Min. / 5 Máx.

## MIDE

ÁGREDA - ÓLVEGA

🕒 Horario: 4 h. 3 min.

⚠️ Severidad del medio natural: 1

⚡ Desnivel de subida: 341 m.

🗺️ Orientación: 2

⚡ Desnivel de bajada: 245 m.

🔪 Dificultad: 2

📏 Distancia horizontal: 13,7 Km.

💪 Esfuerzo necesario: 3

🔄 Tipo de recorrido: Travesía

Graduación: 1Min. / 5 Máx.

🚶 **RED DE SENDEROS DE Ólvega**





  **PRC-SO-20**



  **GR-86**

  **CAMINO DEL AGUA**

  **GR-260**

  **DERIVACIÓN FUENTES - CUEVA**

  **DERIVACIÓN PICO MONCAYO**

  **RED DE SENDEROS DE CUEVA DE ÁGREDA**