

Etapa 18: Toro - Zamora



Toro: río Duero

LAS "TABLAS" DEL DUERO

El Camino Natural llega a Zamora. En este tramo, el río discurre por un leve desnivel, aumenta la anchura de su cauce y la corriente se vuelve lenta formando grandes remansos denominados "tablas". La vegetación de la orilla se hace espesa y diversa, lo que permite disfrutar de un agradable paseo.

La etapa comienza en la margen izquierda del río Duero, junto a la carretera CL-519, muy cerca del área recreativa del Puente Mayor en las afueras de la localidad de Toro. El sendero transcurre próximo al río hasta alcanzar la carretera CL-602. Tras cruzarla, la calzada continúa entre una gran extensión dominada por maizales.

El río siempre permanece próximo al trazado, aunque oculto entre el denso bosque de ribera, por lo que resultará raro ver sus aguas. El Camino Natural avanza junto al canal de San José por un amplio camino agrícola que deja a los lados extensos cultivos de regadío.

El río Duero alberga en este tramos muchos más peces que en el tramo alto, destacando entre otros la boga (*Chondrostoma duriense*), el barbo (*Barbus bocagei*) o la bermejuela (*Chondrostoma arcasii*) y cangrejos americanos (*Procambarus clarkii*) que se alimentan de pequeños invertebrados y plantas sumergidas. Esto, unido al exuberante y diversa vegetación, crea un hábitat con una amplia variedad de fauna, en la que podemos encontrar, entre otras, nutrias (*Lutra lutra*), garzas (*Ardea cinerea*), martines pescadores (*Alcedo atthis*), zampullines chicos (*Tachybaptus ruficollis*), culebras de agua (*Natrix natrix*), ratas de agua (*Arvicola sapidus*), carriceros (*Acrocephalus scirpaceus*), chorlitejos chicos (*Charadrius dubius*), oropéndolas (*Oriolus oriolus*), mosquiteros (*Phylloscopus collybita*), gavilanes (*Accipiter nisus*) y cernicalos (*Falco tinnunculus*).

El sendero pasa por debajo de la línea del AVE y continúa hasta que el trazado gira a la izquierda para tomar el camino de San Miguel y dirigirse a

Etapa 18: Toro - Zamora

TORO, UN PUEBLO QUE HA ESCRITO LA HISTORIA

Atraídos por el paso fácil del río Duero por el vado donde actualmente se encuentra el puente, los vacceos fueron los primeros pobladores que se asentaron en este lugar. Algunos historiadores reconocen a Toro como la antigua Arbucala que se resistió de forma heroica al asedio de Annibal, al que finalmente sucumbió. Los romanos también dejaron su huella en el recinto amurallado más antiguo que se conserva. De la repoblación del siglo X quedan restos de la muralla y el castillo.

Toro cuenta con un rico patrimonio cultural, destacando diversas iglesias de origen mudéjar, los monasterios de Santa Sofía y de Sancti Spiritus y el arco del reloj, del que una leyenda cuenta que en la argamasa para su construcción se utilizó vino en vez de agua por ser más económico que subir agua desde el río.

Entre los tesoros románicos que alberga Toro está su Puente Mayor con veintidós arcos y la Colegiata de Santa María la Mayor, inspirada en la Catedral de Zamora. Su construcción comenzó en el siglo XII, siendo uno de los edificios religiosos más característicos en su fase de transición. Las obras se extendieron durante muchos decenios, no dándose por finalizada hasta mediados del siglo XIII, lo que provocó que fuese construida en dos etapas. Inicialmente se realizaron las portadas laterales, los muros y las trazas; mientras que en la segunda se levantó la cubierta y un cimborrio con torres adosadas. El primer maestro que trabajó en su construcción utilizó la piedra caliza para levantar el edificio. Sin embargo el segundo maestro utilizó la piedra arenisca en tonalidades rojizas como material base.

Además de su tesoro histórico, Toro guarda en sus numerosas bodegas otro tesoro no menos importante y por el que tiene reconocida fama: el vino Denominación de Origen Toro.

la localidad de Peleagonzalo. Dos fechas marcan la historia de este pueblo. El 1 de marzo de 1.476, en el desfiladero de Castroquemado, se libró la batalla de Peleagonzalo que confirmó a los Reyes Católicos en el reino de Castilla. El 28 de diciembre de 1.860 una gran crecida del Duero convirtió a Peleagonzalo en un inmenso lago; el pueblo se trasladó a su emplazamiento actual, y se reconstruyó con un entramado de calles rectilíneas muy singular.

Tras atravesar Peleagonzalo, la senda toma el Camino de Sanzoles a Peleagonzalo y asciende suavemente por un pequeño valle, que deja a mano derecha las bodegas del pueblo. El paisaje se torna más forestal, con representación de monte mediterráneo de pino, encina y jara.

Al llegar al cruce con el Camino del Becerro, la senda toma la pista de la derecha hasta las cercanías de una torre de vigilancia contra incendios, desde donde se contemplan unas excelentes vistas de toda la comarca.

Después de recorrer unos cientos de metros transitando por el interior de un joven monte de pinos piñoneros (*Pinus pinea*), el camino transita por el páramo hasta el Culo del Mundo, curioso y descriptivo nombre del lugar, por

Etapa 18: Toro - Zamora

donde desciende bruscamente hasta la penillanura que formó el río Duero al encajarse la red fluvial durante el cuaternario.

El Camino Natural discurre por la parte baja del valle bordeando Las Contiendas, un paraje que pareciera traído del oeste americano, con sus roquedos y cortados que albergan una interesante comunidad de aves rapaces.

Con el Teso del Viso dominando la explanada de la comarca de la Tierra del Vino el camino llega al pueblo de Madridanos, en cuyos alrededores se han encontrado importantes hallazgos arqueológicos: Una necrópolis, una villa, ruinas y hasta un campamento legionario romano. Tanto su iglesia como muchas de sus casas están hechas de piedra mollar, un tipo de arenisca muy abundante en la Tierra del Vino.

El itinerario atraviesa Madridanos por su extremo norte. A partir de aquí el paisaje cambia y comienzan a predominar los cultivos de regadío. El viajero avanza hasta la localidad de Villaralbo entre parcelas de labor regadas por una vasta red de hidrantes que se abastece con las aguas del río Duero.

Villaralbo, por su cercanía a Zamora, ha incrementado notablemente su población durante los últimos años. Sus calles y edificios reflejan esta nueva conformación más moderna, muy distinta a la del típico pueblo de la comarca de la Tierra del Vino. El camino cruza la localidad de este a oeste y al abandonar el pueblo gira a la izquierda y continúa paralelo al canal de San José, testigo de la intensa actividad agrícola de estas fértiles llanuras aluviales, que discurre en dirección oeste y que continúa hasta toparse con una zona salpicada por pequeñas industrias, casas y granjas.

El camino pasa bajo la carretera A-66, la Ruta de la Plata, otro gran itinerario histórico peninsular; gira a la derecha y posteriormente a la izquierda para pasar bajo la carretera A-11 que circunvala Zamora. Desde este momento el paisaje es netamente urbano.



El Teso de El Viso

Etapa 18: Toro - Zamora

Próximo al final de la etapa, el Camino Natural se adentra en la zona sur de Zamora por los caminos del afoz, en la margen izquierda del Duero. El sendero avanza paralelo al río y pasa por debajo de unas abandonadas vías de ferrocarril, dejando a mano derecha el Puente de Hierro. En esta zona el río tiene pequeñas represas o azudes que amansan la corriente y que antiguamente permitían guiar el agua hasta las “Aceñas” que hay a ambos lados del cauce, las de Olivares al pie del castillo o las de Cabañales y Pinilla junto a los Puentes de Piedra y de Hierro.

La etapa finaliza en un área recreativa próxima al Puente de Piedra. Desde este punto, el viajero puede contemplar una de las vistas más bellas de la ciudad, ya que parte del casco antiguo, declarado Conjunto Histórico Artístico, queda a su frente en la otra margen. Merecen una visita el castillo, la catedral, las murallas, a las que Zamora debe el sobrenombre de “la bien cercada”, y la multitud de iglesias que jalonan la ciudad.










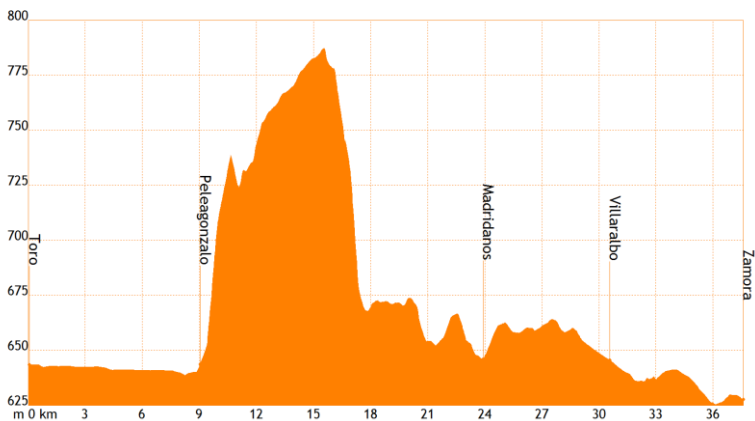
Monte de encina, jara y matorral entre tierras de cultivo



Paraje de Las Contiendas


Etapa 18: Toro - Zamora

| MIDE | | GR 14 Camino Natural la Senda del Duero Etapa 18: Toro - Zamora | |
|--|--------------|---|---------------------------------|
|  horario | 7 h. 10 min. |  1 | severidad del medio natural |
|  desnivel de subida | 237 m. |  1 | orientación en el itinerario |
|  desnivel de bajada | 249 m. |  1 | dificultad en el desplazamiento |
|  distancia horizontal | 37,6 Km. |  4 | cantidad de esfuerzo necesario |
|  tipo de recorrido | ida | | |
| Condiciones normales. Tiempos estimados según criterios MIDE, sin paradas. | | | |

**DATOS DE INTERÉS**

| | |
|-------------------------|-------------|
| Ayuntamiento de Toro | 980 108 100 |
| Centro de Salud de Toro | 980 691 063 |
| Incendios | 980 515 151 |
| Emergencias | 112 |

I.G.N. Hoja 0370 – Toro; I.G.N. Hoja 0397 - Zamora; I.G.N. Hoja 0398 – Castronuño.



Las Aceñas de Olivares